



1 HERRIALDEAK ETA HIRIBURUAK · PAÍSES Y CAPITALES

Herrialde bakoitza bere kapitalarekin lotu. Ondoren, kokatu mapan eta margotu herrialde bakoitza kolore batekin · Une cada uno de los países con su capital. Después sitúalos en el mapa y pinta cada país de un color.

Espainia · España ★

★ Pekin

Australia ★

★ Mosku · Moscú

Txina · China ★

★ Madril · Madrid

Estatu batuak · Estados Unidos ★

★ Brasilia

Errusia · Rusia ★

★ Washington DC

Brasil ★

★ Canberra



2 MEZU SEKRETUA · MENSAJE SECRETO Nola esaten da egun on beste hizkuntza batzuetan? Kode sekretua erabili asmatzek
¿Cómo se dice buenos días en otros idiomas? Utiliza el código secreto para descubrirlos.



Frantsesez
En francés



Italiaraz
En italiano



Alemanez · En alemán



Ingelesez · En inglés



3 IRUDIMENAREKIN JOLASTU · Aho-korapiloak: Saiatu ahalik eta azkarren esaten: Marigorringo txurigorringo, bihar eguzki ala euri egingo?

JUEGO CON IMAGINACIÓN · Trabalenguas: Intenta decirlo lo más rápido posible: Como poco coco como, poco coco compro.



NAZIONALITATEAK · NACIONALIDADES


4 Nongoak dira mutil hauek? Pistak irakurri eta bakoitzaren ondoan bere herrialdearen izena idatzi · ¿De dónde son estos chicos?
Lee las pistas y escribe, al lado de cada uno de ellos el nombre de su país.



- AEBko, Senegalgo eta Espainiako mutilek ez dute ile beltza · Los chicos de EEUU, Senegal y España no tienen el pelo negro.
- Kolonbiako mutilak ez du betaurrekorik · El chico de Colombia no usa gafas.
- Japoniako eta AEBko mutilak zutik daude · Los chicos de Japón y EEUU están de pie.
- Senegalgo mutilari ez zaio saskibaloia gustatzen · Al chico de Senegal no le gusta el baloncesto.
- Japoniako mutilak ez du inor eskuinean · El chico de Japón no tiene a nadie a su derecha.

BANDERAK · LAS BANDERAS

5 Hemen dituzu lehen jokoaren herrialdeetako banderak. Idatzi, bakoitzaren azpian, zein herrialderi dagozkion · Aquí tienes las banderas de los países del primer juego. Escribe, debajo de cada una de ellas, a qué país corresponden.


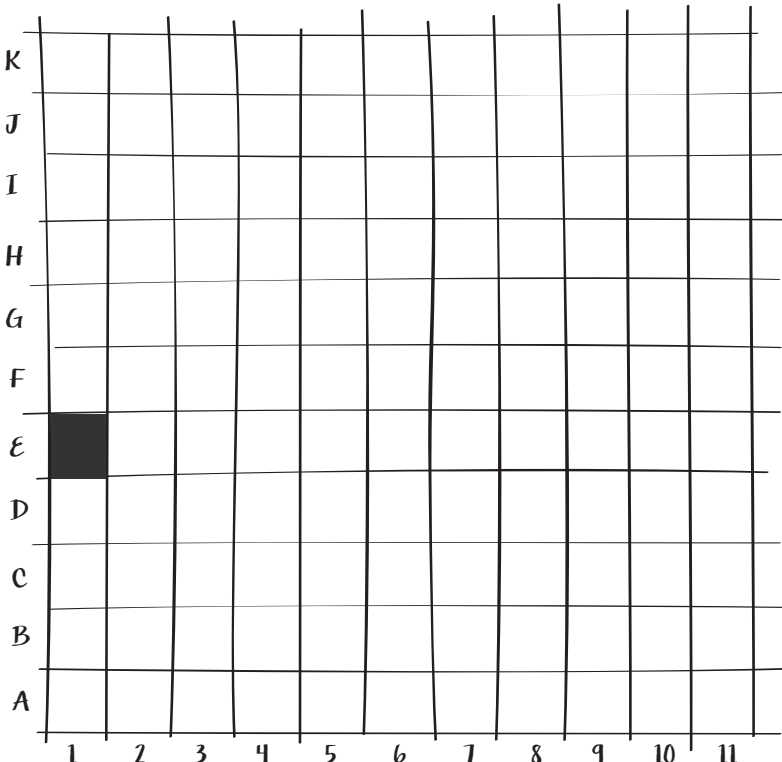


BAZENEKIEN...? · Koordinatu geografikoak: latitudea eta luzera mapetan marraztutako irudizko lerroak dira, Lurrean tokiak erraz kokatzeko. Latitude lerroak horizontalak dira eta luzeera bertikalekoak.

¿SABÍAS QUE...? · Coordenadas geográficas: La latitud y la longitud son líneas imaginarias dibujadas en mapas para ubicar fácilmente lugares en la Tierra. Las líneas de latitud son horizontales y las de longitud verticales.

KOORDENATUAK · COORDENADAS

7 Iparrorratza koloreztatu. Adierazten den koloreko koadroak margotu, koordenatuei jarraituz. Adibide gisa, lehen koadroa koloreztatu dugu · Colorea la brújula. Pinta los cuadros, del color que se indica, siguiendo las coordenadas. Como ejemplo, hemos coloreado el primer cuadro.



- Puntu kardinalak
Puntos cardinales:**
- Iparraldea · Norte ↑
 - Hegoaldea · Sur ↓
 - Ekialdea · Este →
 - Mendebaldea · Oeste ←

- **Beltza · Negro:** (E,1) (F,1) (G,1) (H,1) (D,2) (F,2) (I,2) (C,3) (E,3) (J,3) (B,4) (D,4) (G,4) (K,4) (B,5) (D,5) (F,5) (H,5) (K,5) (B,6) (D,6) (F,6) (H,6) (K,6) (B,7) (D,7) (F,7) (H,7) (K,7) (B,8) (D,8) (G,8) (K,8) (C,9) (E,9) (J,9) (D,10) (F,10) (I,10) (E,11) (F,11) (G,11) (H,11)
- **Laranja · Naranja:** (E,2) (D,3) (C,4) (C,5) (C,6) (C,7) (C,8) (D,9) (E,10)
- **Arrosa · Rosa:** (I,3) (F,9)
- **Gorria · Rojo:** (I,5) (E,6) (H,9)
- **Turkesa · Turquesa:** (G,2) (J,7)